

**DOSSIER D'APPROBATION DES PLANS**

**GARE DE LA TINE ET VOIE DE GARAGE AU LANCIAU**

Projet partiel : Gare de la Tine  
Objet(s) : Mur de soutènement  
Référence projet : MZ 12.54

**MZ 24.916-MU-G-AV** Pièce n° **12.2.7**  
Plan de situation, élévation et coupes du mur

Référence du plan : 20114-TIN\_12.2.7\_MZ 24.916-MU-G-AV.dwg

Ligne :	Montreux - Zweisimmen
PK :	Km 24.405 à 26.606
Commune :	Rossinière (VD)
Echelle :	1:100
Format :	105 x 59.4 cm
Statut :	<b>VERSION FINALE</b>

Autheur du plan

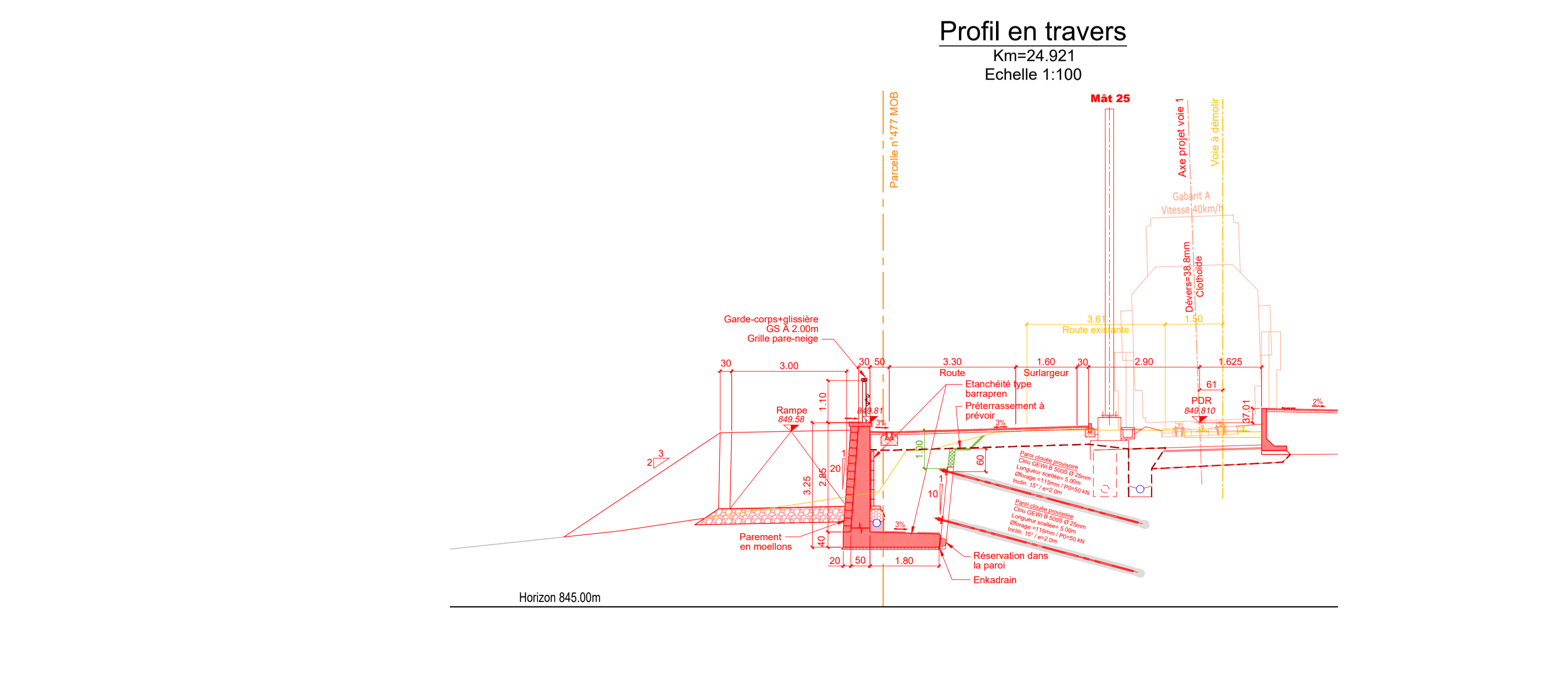
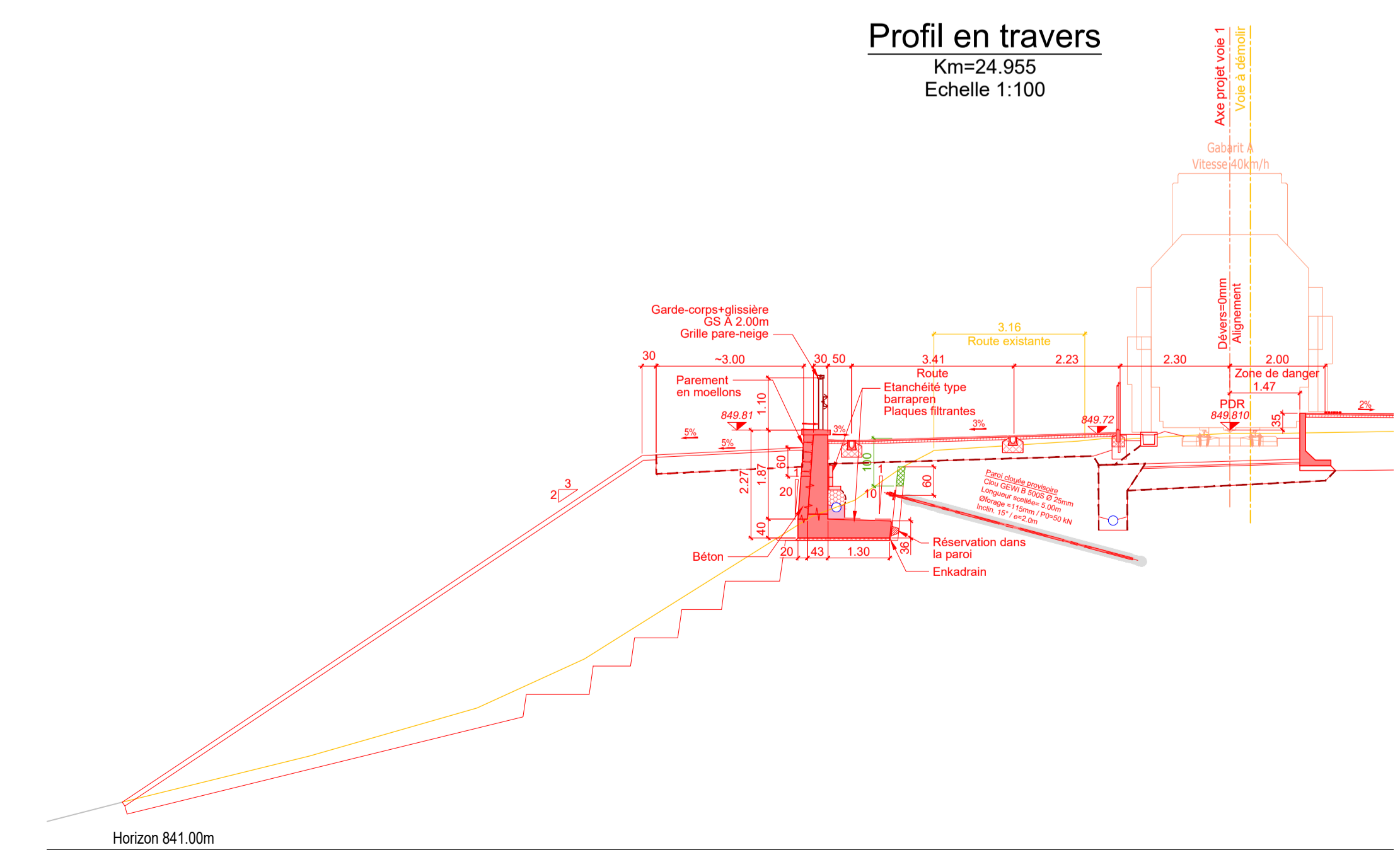
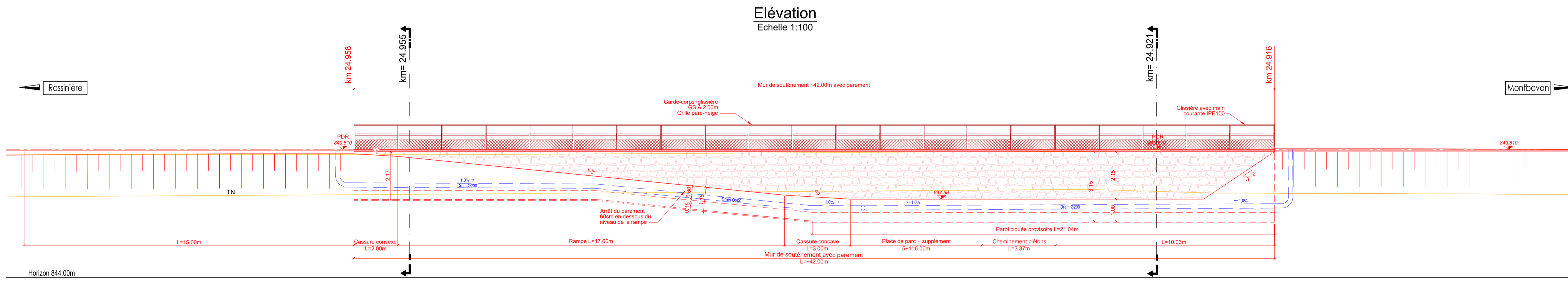
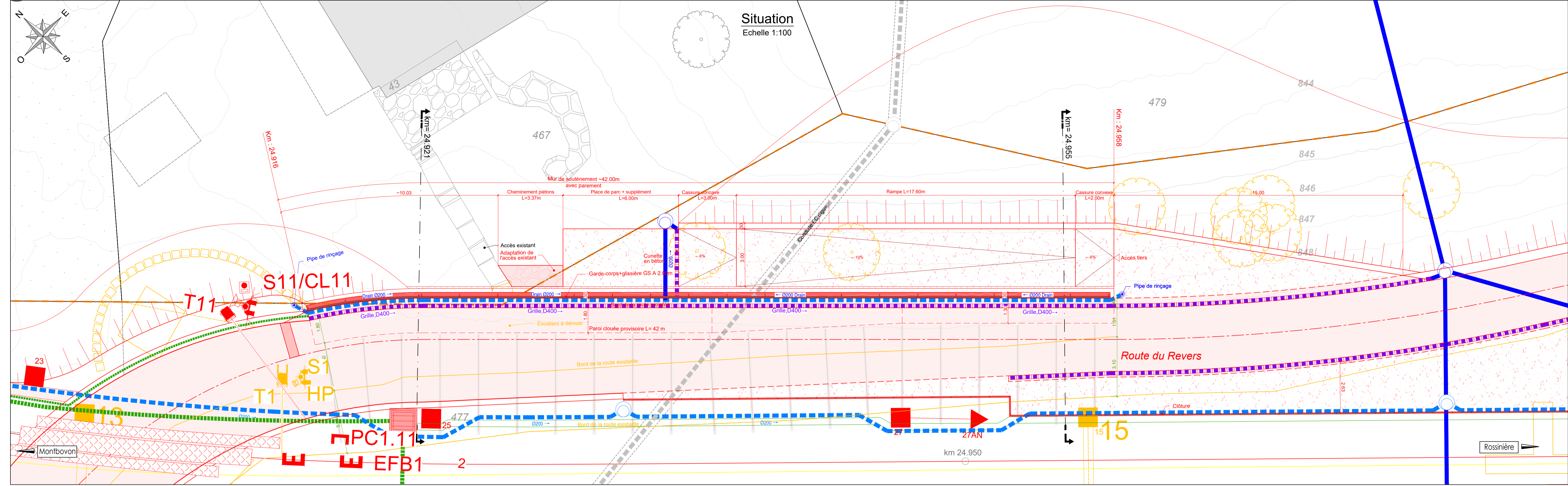
<p>● <b>MONOD-PIGUET + Associés</b> Ingénieurs Conseils SA Avenue de Cour 32 1007 Lausanne</p>	<p>○ <b>STRATA ARCHITECTURE</b> Rue de Saint-Julien 40 1227 Carouge Genève</p>	<p>○ <b>COMPAGNIE DU CHEMIN DE FER MONTREUX OBERLAND BERNOIS SA</b> Rue de la Gare 22 - CP 1426 1820 Montreux 1</p>
--	--	---

Version	Date	Etabli par	Contrôlé par	Modifications
-	01.07.2022	VM / AMU	NS	Version initiale V0
a	29.04.2024	YBI	NS	Mise à jour selon examen exhaustivité du 06.12.2023

Maître de l'ouvrage : COMPAGNIE DU CHEMIN DE FER MONTREUX OBERLAND BERNOIS SA  
Yves Pittet Resp. Domaine Infrastructure  
Alain Morand Resp. Département Projets  
Jennifer Desponds Cheffe de projet

Auteur du projet : Nicolas Simon Chef de projet

Date : Montreux, le .....



- Légende**
- Ouvrages et installations existants
  - Ouvrages et installations projetés
  - Ouvrages et installations supprimés
  - Limites de parcelles MOB
  - Surface en enrobé
  - Conduite EP
  - Raccordement EP projeté
  - Collecteur EU
  - Collecteur pompage EU
  - Collecteur EC
  - Projet drainage
  - Projet canalisation
  - Projet grille
  - Grilles de récolte
  - Chambres de visite
  - Réseau électrique existant - Groupe E
  - Réseau swisscom existant
  - Projet tubes électriques
  - Projet caniveaux électriques
  - Chambres électriques 2D
  - Chambres électriques type KV
  - Chambres électriques local technique
  - Chambres électriques Ø80

**Liste des références externes**

1	20114_TIN_Projet - Coupes PAP
2	20114_TIN_Projet - Qual
3	20114_TIN_Projet - Hautes PAP
4	20114_TIN_Projet - Murs PAP
5	20114_TIN_Projet - Profils en travers Qual
6	20114_Limite parcelaire MOB
7	20114_TIN_Courbes niveaux LIDAR
8	20114_TIN_SIT_MOB_km24.50-25.50_var5.2d_20220506_2024
9	20114_TIN_Projet - Drainage projeté
10	20114_220601_MOB_05234_Tine-Lanciau_Plan de situation LC
11	20114_TIN_Projet - Réseau électrique projeté
12	20114_TIN_05501-Etat-des-Lieux_MN95
13	002_GES_IS_V03