

DOSSIER D'APPROBATION DES PLANS

GARE DE LA TINE ET VOIE DE GARAGE AU LANCIAU

Projet partiel : Voie de garage au Lanciau

Référence projet :

Objet(s) :


MZ 13.02

Profils en travers

Pièce n°

12.3.4

Référence du plan : 20114_LAN_12.3.4_Profils en travers.dwg



Ligne :	Montreux - Zweisimmen
PK :	Km 24.405 à 26.606
Commune :	Rossinière (VD)
Echelle :	1:100
Format :	63 x 29.7 cm
Statut :	VERSION FINALE

Auteur du plan

MONOD-PIGUET + Associés
 Ingénieurs Conseils SA
 Avenue de Cour 32
 1007 Lausanne



STRATA ARCHITECTURE
 Route de Saint-Julien 40
 1227 Carouge Genève



COMPAGNIE DU CHEMIN DE FER MONTREUX OBERLAND BERNOIS SA
 Rue de la Gare 22 – CP 1426
 1820 Montreux 1



Service :

Furrer+Frey AG
 Thunstrasse 35
 3000 Bern 6



GESTE ENGINEERING SA
 Rue de la Gare de Triage 5
 1020 Renens



Version	Date	Etabli par	Contrôlé par	Modifications
-	01.07.2022	VM	NS	Version initiale V0
a	29.04.2024	JCA	NS	Mise à jour selon examen exhaustivité du 06.12.2023

Maître de l'ouvrage : COMPAGNIE DU CHEMIN DE FER MONTREUX OBERLAND BERNOIS SA

Yves Pittet
 Resp. Domaine Infrastructure

Alain Morand
 Resp. Département Projets

Jennifer Desponds
 Cheffe de projet

Auteur du projet : Nicolas Simon
 Chef de projet

Date : Montreux, le

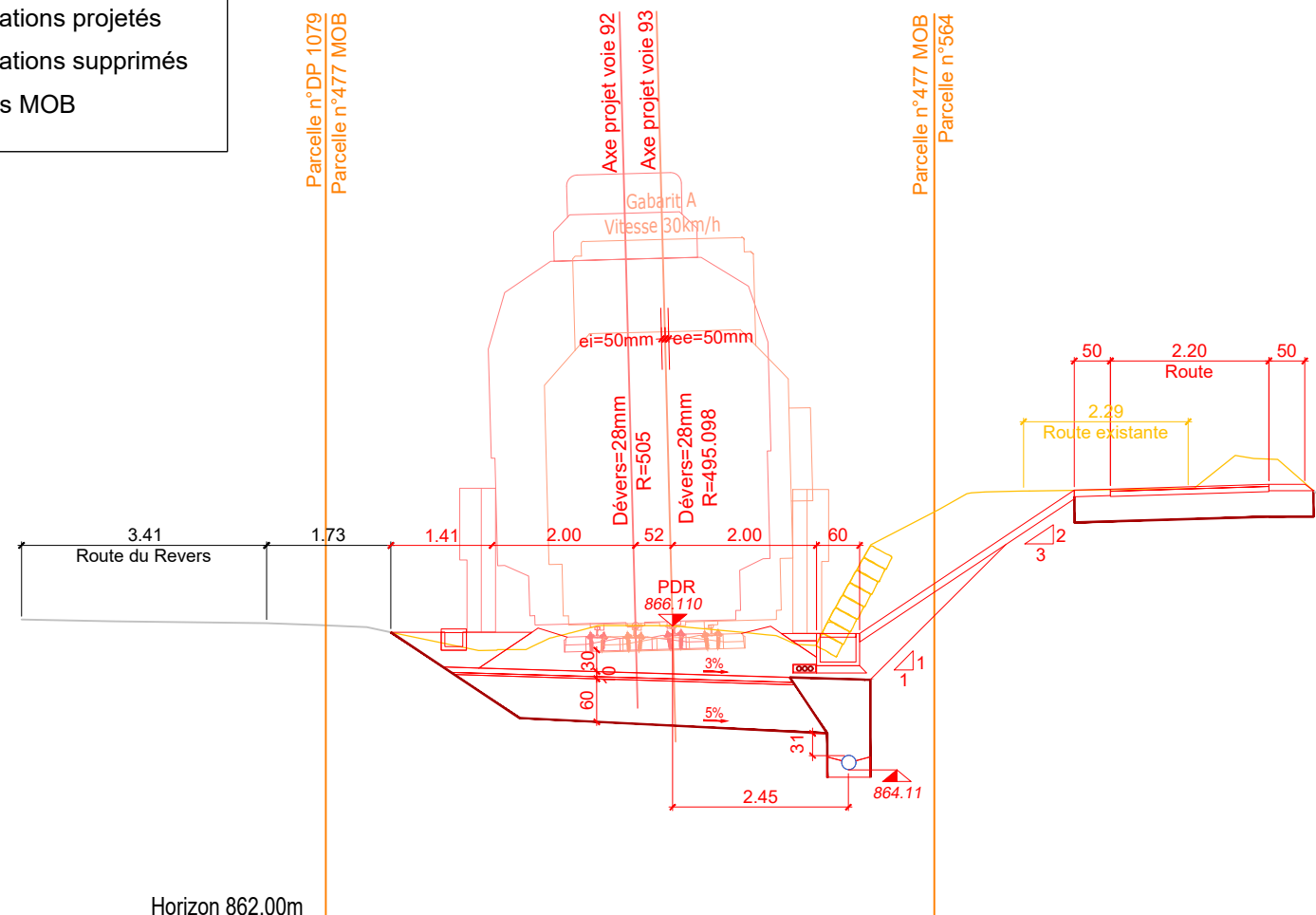
Légende

- Ouvrages et installations existants
- Ouvrages et installations projetés
- Ouvrages et installations supprimés
- Limites de parcelles MOB

Profil en travers

Km=26.217

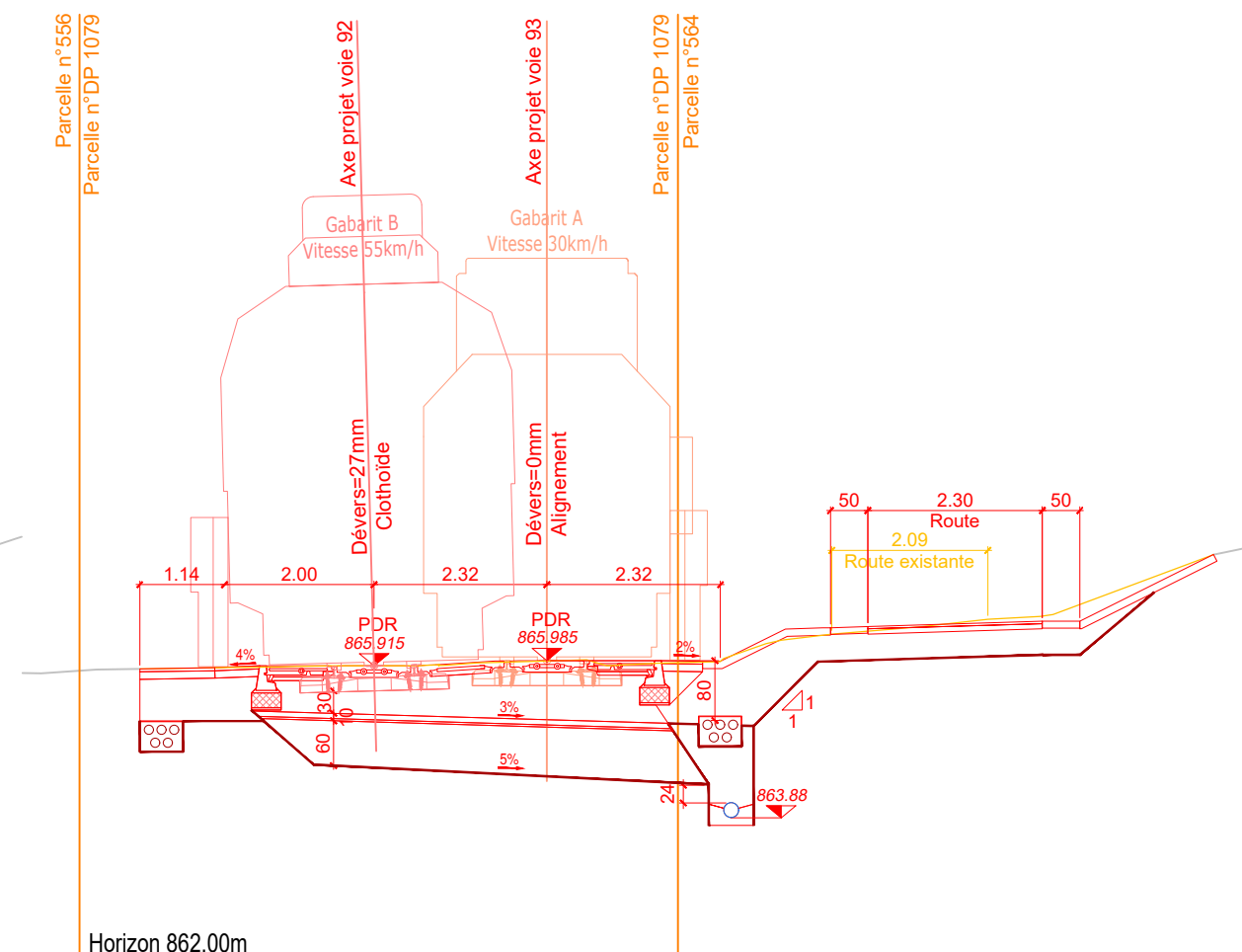
Echelle 1:100



Profil en travers

Km=26.235

Echelle 1:100



Profil en travers

Km=26.301

Echelle 1:100

