

## DOSSIER D'APPROBATION DES PLANS


### GARE DE LA TINE ET VOIE DE GARAGE AU LANCIAU

Projet partiel : Référence projet :  
Objet(s) : MZ 12.54, MZ 13.02

#### Plan d'ensemble

Pièce n°  
**4**

Référence du plan : 20114-TIN-LAN\_4\_Plan d'ensemble.dwg



Ligne :	Montreux - Zweisimmen		
PK :	Km 24.405 à 26.606		
Commune :	Rossinière (VD)		
Echelle :	1:25'000	Format :	42 x 29.7 cm
Statut :	<b>VERSION FINALE</b>		

● Auteur du plan

● **MONOD-PIGUET + Associés**  
Ingénieurs Conseils SA  
Avenue de Cour 32  
1007 Lausanne



○ **STRATA ARCHITECTURE**  
Route de Saint-Julien 40  
1227 Carouge Genève



○ **COMPAGNIE DU CHEMIN DE FER**  
**MONTREUX OBERLAND BERNOIS SA**  
Rue de la Gare 22 – CP 1426  
1820 Montreux 1



Service :

○ **Furrer+Frey AG**  
Thunstrasse 35  
3000 Bern 6



○ **GESTE ENGINEERING SA**  
Rue de la Gare de Triage 5  
1020 Renens





Version	Date	Etabli par	Contrôlé par	Modifications
-	01.07.2022	VM	NS	Version initiale V0

Maître de l'ouvrage : **COMPAGNIE DU CHEMIN DE FER MONTREUX OBERLAND BERNOIS SA**  
Yves Pittet  
Resp. Domaine Infrastructure .....  
Alain Morand  
Resp. Département Projets .....  
Jennifer Desponds  
Cheffe de projet .....

Auteur du projet : Nicolas Simon  
Chef de projet .....

Date : Montreux, le .....

#### Légende

-  Limite cantonale
-  Limite communale

